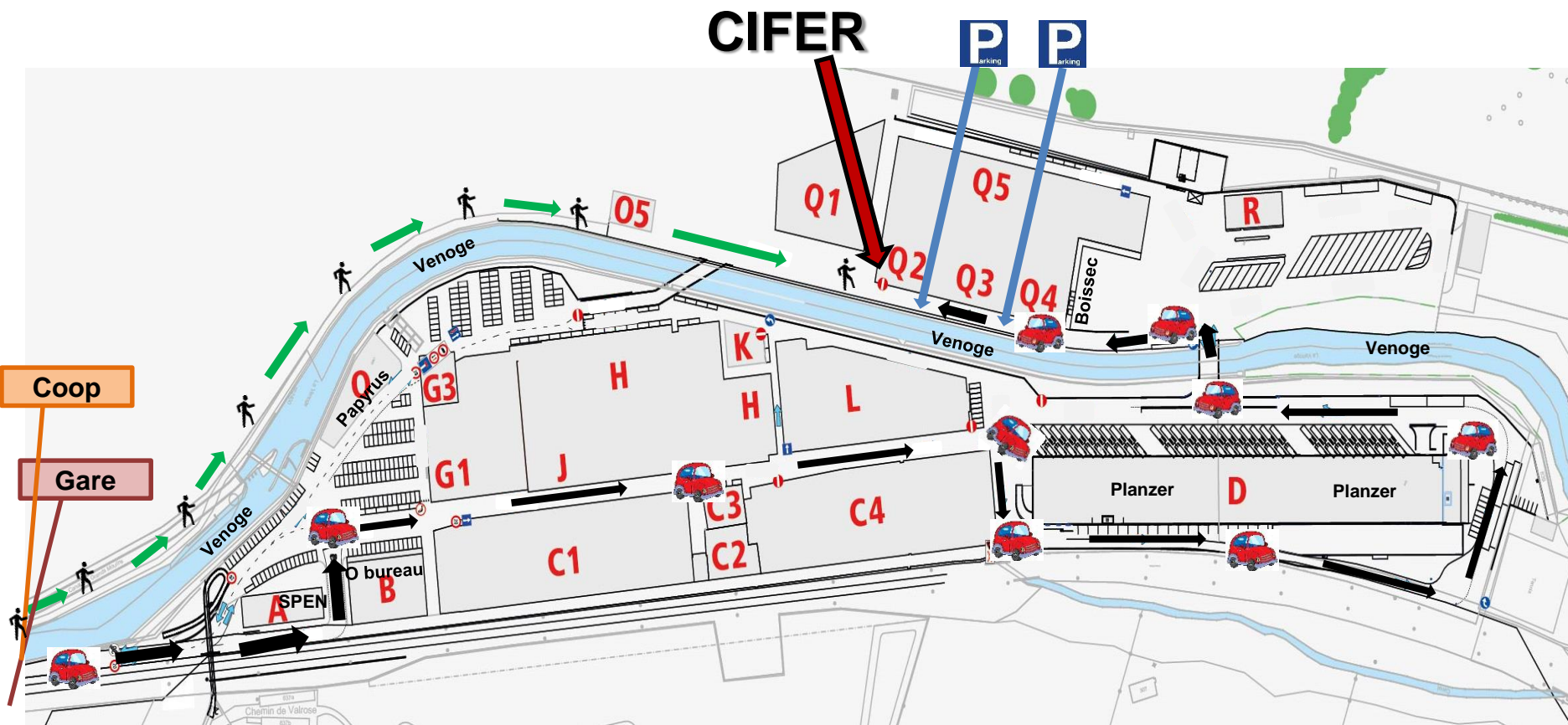




Comment accéder à la CIFER (Q2)



Depuis le rond point de la gare :

A pied (10 min) Rond-point, Coop, marcher tout le long de la rivière (côté forêt), suivre les flèches 

En voiture (3 min) Suivre les flèches  sur le plan

(«P» CIFER parc zone jaune le long de la Venoge)

Comment accéder à la CIFER (Q2)

